
























УСЛОВНЫЕ ОБОЗНАЧЕНИЯ

-  Границы объекта благоустройства
-  Границы кадастра (Учтенные ЗУ)
-  Границы кадастра (Ранее учтенные ЗУ)
-  Существующие деревья
-  Существующие кустарники
- ИНЖЕНЕРНЫЕ СЕТИ**
-  Газопровод низкого давления
-  Канализация
-  Водопровод
-  Кабельные сети
-  Телефон
-  Теплоотрасса

-  Существующее асфальтобетонное покрытие дорожек
-  Проектируемое асфальтобетонное покрытие дорожек
-  Ремонтируемое асфальтобетонное покрытие дорожек
-  Существующий газон
-  Восстанавливаемый газон
-  Проектируемый газон
-  Проектируемые кустарники
-  Существующие деревья и кустарники
-  Проектируемый бортовой камень БР 100.20.8
-  Проектируемый бортовой камень БР 100.30.15
-  Заменяемый бортовой камень БР 100.30.15
-  Проектируемое занижение бортового камня БР 100.30.15 для беспрепятственного доступа маломобильных групп населения